



# แผนส่งเสริมการท่องเที่ยว องค์การบริหารส่วนตำบลทาดลือ



ถ้ำสะอาด หมู่ ๕



โบราณสถานเขาคอก หมู่ ๓



ลำห้วยป่าหือ-เสือ ตำบล ๒



ประเพณีส่องแพไฟ หมู่ ๑,๔



ไหว้พระนอน หมู่ ๘

จัดทำโดย  
สำนักปลัด องค์การบริหารส่วนตำบลทาดลือ  
อำเภอแก่งคอย จังหวัดสระบุรี

## ประวัติความเป็นมาของตำบลท่าคล้อ

ตำบลท่าคล้อ เดิมเป็นป่าใหญ่ล้อมรอบด้วยภูเขาสลับซับซ้อนติดต่อกันเป็นเทือกเขายาวสมัยก่อนบริเวณแห่งนี้อุดมสมบูรณ์ไปด้วยไม้ยืนต้นนานาชนิด เช่น ไม้เต็งรัง ไม้ยาง ไม้แดง ไม้มะค่า ไม้ประดู่ และสัตว์ป่าอาศัยอยู่มากมาย

เมื่อความเจริญเข้ามาสภาพของตำบลท่าคล้อเริ่มเปลี่ยนแปลงไปต้นรัชกาลที่ ๔ ได้มีการเสาะหาสถานที่สร้างเมืองสำรองเพื่อป้องกันข้าศึกพระบาทสมเด็จพระปิ่นเกล้าเจ้าอยู่หัว พระอนุชา รัชกาลที่ ๔ ได้เสด็จมาสร้างวังที่ตำบลบ้านสีทา นามว่า "พระบวรราชวังสีทา" จึงได้ออกสำรวจเอาบริเวณเขาในเขตตำบลนี้ซึ่งมีลักษณะแปลกมีเทือกเขาไม่สูงนักติดต่อกันเป็นพืด กั้นเป็นปริมณฑล มีทางออกทางเดียว ภายในหุบเขาพื้นราบซึ่งมีพื้นที่ประมาณ ๕๐๐ ไร่เศษ จึงเอาที่นี่เป็นที่ตั้งกองทัพฝึกลรบ มีพลช้างไว้คอยป้องกันต่อสู้ข้าศึก อันอาจจะขึ้นมาจากทางทะเล ทางลาว ทางเขมร หรือญวนก็ได้ บริเวณเขาคอกซึ่งในปัจจุบันมีร่องรอยเทือกเขาเป็นปริมณฑลปรากฏให้เห็นเหตุ ที่เรียกตำบลท่าคล้อเพราะมีต้นไม้ปกคลุมมากมายและมีไม้หลายพันธุ์ชนิดหนึ่งที่เรียกว่า ไม้ค้อ หรือไม้ค้อล้อย เลยทำให้เรียกชื่อตำบลนี้ว่า "ตำบลท่าคล้อ"

ตำบลท่าคล้อ ได้รับการประกาศยกฐานะตั้งเป็นองค์การบริหารส่วนตำบล เมื่อวันที่ ๒ มีนาคม พ.ศ. ๒๕๓๘ โดยมีจำนวนหมู่บ้านอยู่ในเขตองค์การบริหารส่วนตำบล เต็มทั้ง ๑๑ หมู่บ้าน ได้แก่

หมู่ที่ ๑ บ้านหาดสองแควเหนือ

หมู่ที่ ๒ บ้านท่าสบก

หมู่ที่ ๓ บ้านท่าคล้อกลาง

หมู่ที่ ๔ บ้านหาดสองแควใต้

หมู่ที่ ๕ บ้านคำใหญ่

หมู่ที่ ๖ บ้านท่าเกวียน

หมู่ที่ ๗ บ้านถ้ำเต่า

หมู่ที่ ๘ บ้านท่าศาลา

หมู่ที่ ๙ บ้านท่าคล้อใต้

หมู่ที่ ๑๐ บ้านท่าคล้อเหนือ

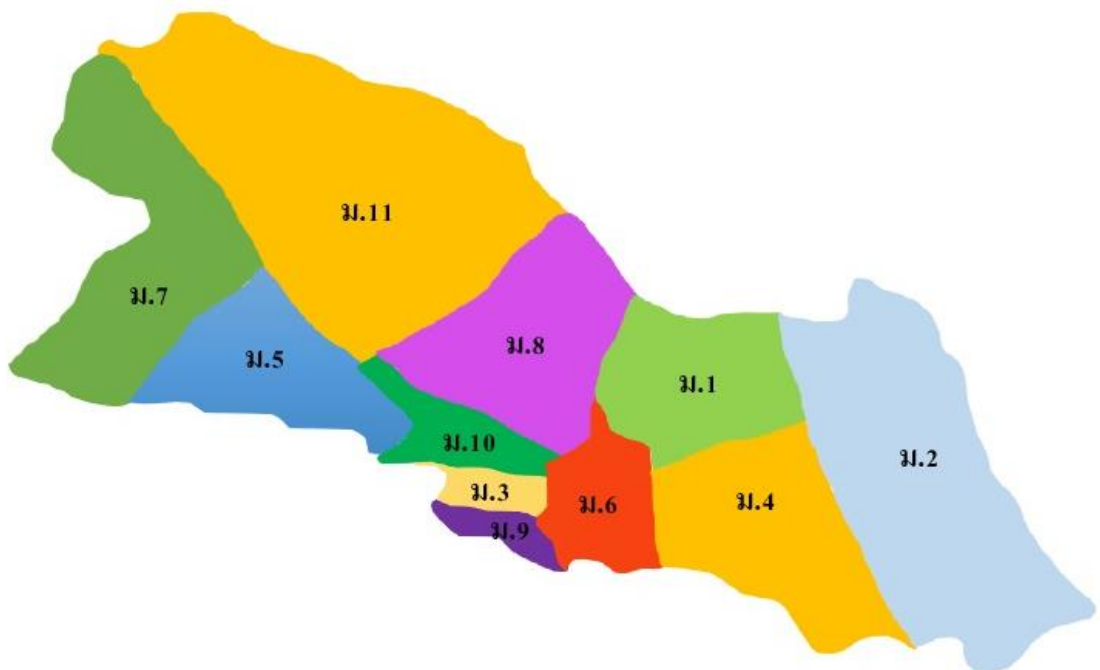
หมู่ที่ ๑๑ บ้านเขาหินดาด

## สภาพทั่วไป

### ลักษณะที่ตั้ง

องค์การบริหารส่วนตำบลท่าคล้อ ตั้งอยู่ห่างจากอำเภอแก่งคอย ไปทางทิศเหนือ ระยะทางประมาณ ๑๐๕ ตารางกิโลเมตร มีอาณาเขต ดังนี้

ทิศเหนือ	ติดต่อกับ	ตำบลหินซ็อน และอำเภอพัฒนานิคม จังหวัดลพบุรี
ทิศใต้	ติดต่อกับ	ตำบลสองคอน และตำบลท่าตูม อำเภอแก่งคอย
ทิศตะวันออก	ติดต่อกับ	ตำบลหินซ็อน และตำบลบ้านป่า อำเภอแก่งคอย
ทิศตะวันตก	ติดต่อกับ	เขตอำเภอเฉลิมพระเกียรติ จังหวัดสระบุรี



### พื้นที่

องค์การบริหารส่วนตำบลท่าคล้อ มีพื้นที่ประมาณ 105 ตารางกิโลเมตร

### สภาพภูมิอากาศ

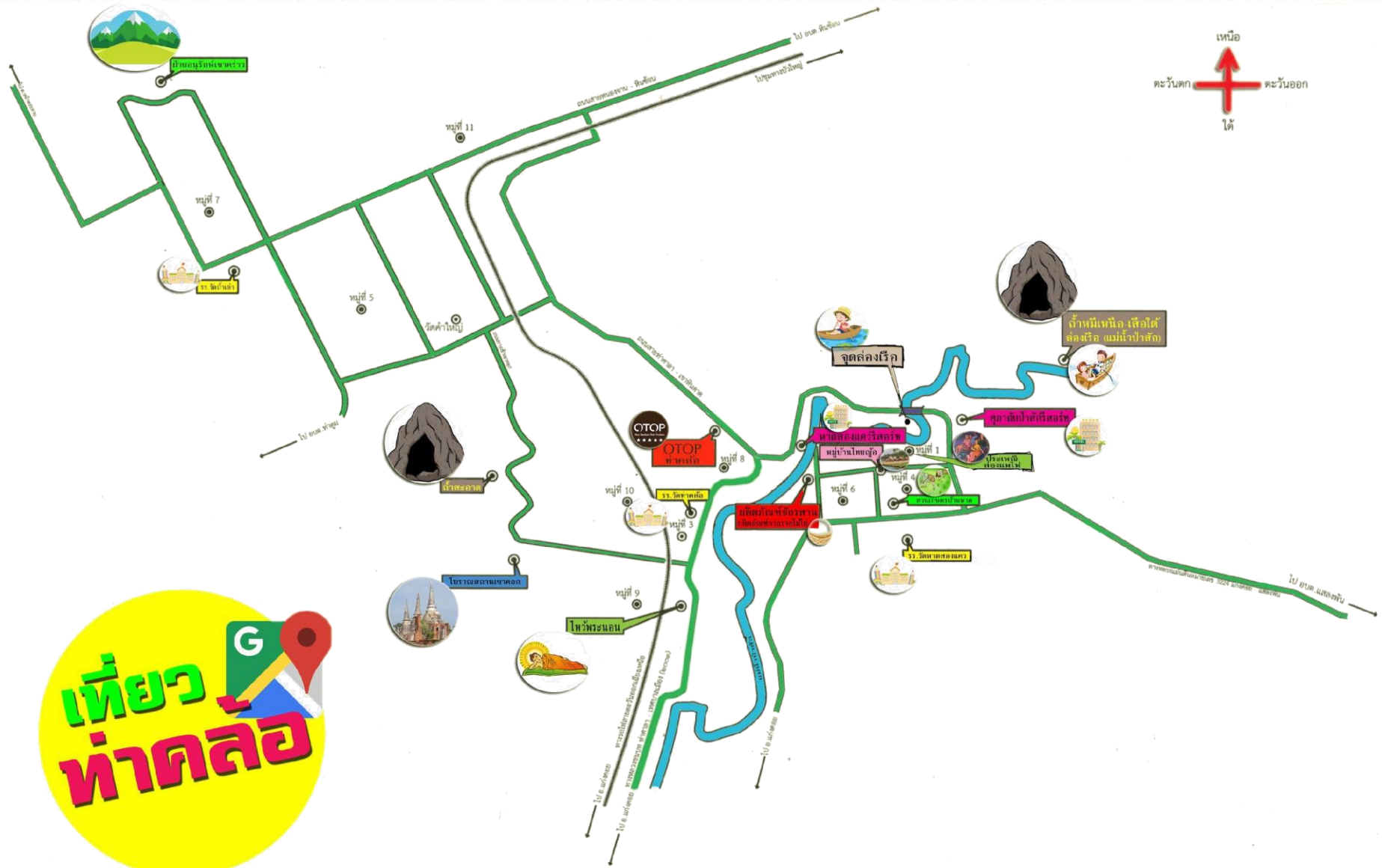
พื้นที่ขององค์การบริหารส่วนตำบลท่าคล้อ เป็นพื้นที่ราบสลับกับพื้นที่ภูเขา มีเขาคีร้าวอยู่ทางตอนเหนือของตำบลและเขาหินดาดทางทิศตะวันออก เขาหนองกบทางทิศใต้ มีแม่น้ำป่าสักไหลผ่านหลายหมู่บ้าน

**แผนส่งเสริมการท่องเที่ยวขององค์การบริหารส่วนตำบลท่าคล้อ  
ตำบลท่าคล้อ อำเภอแก่งคอย จังหวัดสระบุรี**

\*\*\*\*\*

สถานที่ท่องเที่ยว/ วัฒนธรรม ประเพณี	ช่วงเวลา	สถานที่ดำเนินการ	หมายเหตุ
๑. ถ้ำหมีเหนือ – เสือใต้	ตลอดทั้งปี	บ้านท่าสบก หมู่ที่ ๒	
๒. โบราณสถานเขาคอก	ตลอดทั้งปี	บ้านท่าคล้อกลาง หมู่ที่ ๓	
๓. โบราณสถานถ้ำสะอาด	ตลอดทั้งปี	บ้านคำใหญ่ หมู่ที่ ๕	
๔. ประเพณีล่องแพไฟ	หลังออกพรรษา	บ้านหาดสองแคว หมู่ที่ ๑, ๔	ช่วงเดือน พฤศจิกายน – ธันวาคม
๕. ไหว้หลวงพ่อบึงใหญ่	สักการบูชาตลอดทั้งปี	บ้านท่าคล้อใต้ หมู่ที่ ๙	การจัดงานช่วง กุมภาพันธ์ – มีนาคม

**เที่ยว  
ท่าตลิ่ง**



## สถานที่ท่องเที่ยว

องค์การบริหารส่วนตำบลท่าคล้อ มีสถานที่ท่องเที่ยว ดังนี้

### ถ้ำหมีเหินือ – เสือใต้

ตั้งอยู่ หมู่ที่ ๒ (บ้านท่าสบก) ตำบลท่าคล้อ

#### ประวัติความเป็นมาของถ้ำหมีเหินือ – เสือใต้

ถ้ำหมีเหินือ – เสือใต้ หรือผาหมี อยู่ห่างจากหมู่บ้านประมาณ ๕ กิโลเมตร ตั้งอยู่ในเขตตำบลท่าคล้อ อำเภอแก่งคอย จังหวัดสระบุรี ซึ่งเป็นเขตติดต่อกับตำบลหินซ้อน ภายในเป็นถ้ำ และมีสระน้ำขนาดใหญ่ การเดินทางไปที่ถ้ำแห่งนี้อาศัยทางน้ำเพียงเส้นทางเดียว การคมนาคมด้านอื่นไม่สะดวกนัก ในวันหยุดและวันหยุดนักขัตฤกษ์มีนักท่องเที่ยวมาเยี่ยมชมอยู่เป็นประจำ รายการโทรทัศน์เคยบันทึกภาพทำสารคดีหลายชุด เช่น รายการส่องโลก ทาง ททบ. ๕



นิตยสารแคมป์ปิ้ง และสารคดีชุดมหัศจรรย์เมืองไทย ซึ่งถ้ำหมีเหินือ – เสือใต้แห่งนี้ เป็นถ้ำที่นำมหัศจรรย์คือ อยู่ติดกับแม่น้ำป่าสัก ซึ่งเป็นแม่น้ำสายสำคัญของชาวจังหวัดสระบุรี แม่น้ำสายนี้มีต้นกำเนิดจากจังหวัดเพชรบูรณ์ไหลผ่านจังหวัดสระบุรีและไปสิ้นสุดที่อำเภอท่าเรือ จังหวัดพระนครศรีอยุธยา ซึ่งราษฎรที่อยู่สองฝั่งแม่น้ำได้ใช้ประโยชน์จากแม่น้ำสายนี้ ทางด้านเกษตรกรรม คมนาคมขนส่ง และบริโภค ในปัจจุบันยังใช้ในด้านอุตสาหกรรม และท่องเที่ยวอีกด้วย ซึ่งถ้ำหมีเหินือ – เสือใต้ ก็เป็นส่วนหนึ่งในการดึงดูดนักท่องเที่ยวให้เข้ามาชมความงดงามของหินงอกหินย้อยภายในถ้ำ ความมหัศจรรย์ของสระว่ายน้ำภายในถ้ำ และชมทัศนียภาพสองฝั่งแม่น้ำตลอดระยะทาง รวมทั้งวิถีชีวิตชาวบ้านชนบทที่ทำกิจกรรมในยามเย็น สาวน้อยเล่นน้ำ เกษตรกรรมริมน้ำ การจับปลา

หมีเหินือ – เสือใต้ เป็นถ้ำและผาหินปูนเกิดจากหินงอกออกจากตัวผนังภูเขา เป็นรูปคล้ายหมีขนาดใหญ่สีดำคาดขาว ลักษณะคล้ายกระโจนลงน้ำ ซึ่งตัวหมีดังกล่าวอยู่ทางด้านทิศเหนือของแม่น้ำป่าสัก จึงได้ฉายาว่า “หมีเหินือ” และถัดจากตัวหมีลงมาทางใต้ จะมองเห็นผามีลายขวาง สีเหลืองสลับแดงปนส้มคล้ายลายเสือโคร่ง หรือลายพาดกลอนจึงได้รับฉายาว่า “เสือใต้”

มีเรื่องเล่ากันว่า ในสมัย  
สงครามโลกครั้งที่ ๒ ได้มีทหารญี่ปุ่น  
และชาวบ้านนำทรัพย์สินสมบัติหนี  
สงครามมาซุกซ่อนไว้ภายในถ้ำแห่งนี้  
ต่อมาเจ้าของสมบัติได้ไปเข้าฝันชาย  
หนุ่มในหมู่บ้านคนหนึ่งโดยให้ชายหนุ่ม  
ไปขุดเอาสมบัติภายในถ้ำ ซึ่งจะมี  
เครื่องหมายเป็นรูปตัวหมีบอกไว้แล้ว



ให้เข้าไปตามสัญลักษณ์นั้นแต่มีเงื่อนไขอยู่ ๓ ข้อคือ

๑. จะต้องไปในคืนเดือนเพ็ญ (วันที่พระจันทร์เต็มดวง)

๒. จะต้องไปเพียงลำพังคนเดียว

๓. จะต้องอุทิศส่วนกุศลให้เจ้าของเดิม

เมื่อตื่นจากฝันชายหนุ่มผู้นั้นได้ไปเล่าความฝันให้เพื่อนสนิทในหมู่บ้านฟัง แล้วตกลงกันว่า  
ในคืนวันเพ็ญจะไปขุดสมบัติที่ถ้ำแห่งนี้ด้วยกัน ครั้นพอถึงคืนเดือนเพ็ญ ชายหนุ่มและเพื่อนต่างก็




เตรียมอุปกรณ์ในการขุดสมบัติครบ  
ครันแล้ว เขาและเพื่อนก็พายเรือไป  
ยัง ถ้ำที่ คาดว่าจะพบสมบัติ  
แห่งนั้น เมื่อมาถึงช่องแคบซึ่งเรือ  
ผ่านได้ลำเดียวเท่านั้น ช้ำน้ำยังไหล  
เชี่ยวอีก ชายหนุ่มทั้งสองช่วยกัน  
พายเรือผ่านช่องแคบขึ้นไปด้วย  
ความเหน็ดเหนื่อย และแล้วสิ่งที่ไม่

คาดคิดก็เกิดขึ้น ชายหนุ่มคนหนึ่งได้มองไปที่หน้าผา ซึ่งขณะนั้นแสงจันทร์กำลังสาดส่องมากระทบ  
เห็นเป็นลายทางสีเหลืองสลัดแดงเหมือนที่เขาเห็นในฝัน ทำให้ความเหน็ดเหนื่อยของเขาคลายลงและ  
ชวนเพื่อนพายเรือไปใกล้ๆ และแล้วเขาต้องตกตะลึงเมื่อพบกับสัตว์สีดำตัวมหึมา กำลังจะกระโดดลง  
มาในเรือของเขา ทำไมมันช่างเหมือนสัตว์ตัวที่เขาเคยฝันเห็น เขาคิดอยู่ในใจว่าอาจจะเป็นโชค  
มหาศาลสำหรับเขา จึงชวนเพื่อนลอดเข้าไปในช่องมืดและแคบนั้น เขาแทบไม่เชื่อสายตาตนเองเมื่อ  
พบกับหีบสมบัติมากมายอยู่ในถ้ำเขาและเพื่อนช่วยกันเปิดออกดูภายในมีทรัพย์สินสมบัติ  
เพชร นิล จินดา มากมาย รวมทั้งไหอีกนับไม่ถ้วน ชายหนุ่มกำลังชื่นชมอยู่กับทรัพย์สินสมบัติที่อยู่เบื้อง  
หน้า โดยหารู้ไม่ว่าเพื่อนสนิทของเขากำลังวางแผนจะเป็นเจ้าของทรัพย์สินสมบัติแต่เพียงผู้เดียว และแล้ว  
แผนการก็เริ่มขึ้นเพื่อนสนิทได้กล่าวกับเขาว่า “สมบัติน่าจะเป็นของข้า เพราะข้าเป็นคนพบลายแทง”

ชายหนุ่มก็บอกว่าเขาเป็นคนนำมาและสมบัตินี้ต้องเป็นของเขา เพราะเจ้าของไปเข้าฝันเขา ทั้งสองทะเลาะกันเสียงดังลั่นถ้า เพื่อที่ต่างคนต่างต้องการทรัพย์สินสมบัติคนเดียวกันเท่านั้น อนิจจา สิ่งศักดิ์สิทธิ์ไม่เข้าข้างคนโลก คนโกง คนทรยศ และคนไม่รักษาสัจจะ เช่นชายหนุ่มทั้งสองนี้ทรัพย์สินสมบัติทั้งหลายจึงพากันกลิ้งตกลงในน้ำหน้าถ้าต่อหน้าชายหนุ่มทั้งสอง และมีปรากฏให้ผู้ใดพบเห็นอีกเลย

## การเดินทาง

เดินทางโดยรถยนต์ ส่วนตัว จากอำเภอแก่งคอย มุ่งหน้าสู่ถนนทางหลวงชนบท หมายเลข ๓๐๐๔ (แก่งคอย – หาดสองแคว) ประมาณ ๑๓ กิโลเมตร เลี้ยวซ้ายสามแยก บัอมตำรวจบ้านหาดสองแคว อีกประมาณ ๒ กิโลเมตร เพื่อ



ไปที่ท่าเรือสะพานข้ามแม่น้ำป่าสักบ้านหาดสองแคว หมู่ที่ ๑ จากนั้น ต่อด้วยการเดินทางด้วยเรือหางยาว ล่องเรือชมทิวทัศน์สองข้างฝั่งแม่น้ำ ประมาณ ๕.๕ กิโลเมตร ถึงถ้ำหมีเหนือ – เสือใต้

GOOGLE MAP [14.687406, 101.041660](https://www.google.com/maps/place/14.687406,101.041660) (ณ จุดล่องเรือ)

## อัตราค่าบริการล่องเรือหางยาว

- เช่าเรือหางยาวเหมาลำ ๔ ชั่วโมง/เที่ยว จำนวน ๓ – ๔ ที่นั่ง ราคา ๗๐๐ บาท
- เช่าแพ จำนวน ๒๐ ที่นั่ง ราคา ๒๐๐ บาท ไม่ถึง ๑๐ นั่ง ราคา ๒,๐๐๐ บาท



ถ้ำหมีเหินือ - เสือใต้



ถ่ายเมื่อวันที่ ๑๘ มกราคม ๒๕๖๑

## สถานที่สำคัญทางโบราณสถาน

องค์การบริหารส่วนตำบลท่าคล้อ มีโบราณสถานมีจำนวน ๒ แห่ง ได้แก่

**โบราณสถานเขาคอก**

ตั้งอยู่ หมู่ที่ ๓ (บ้านท่าคล้อกลาง) ตำบลท่าคล้อ


### ประวัติความเป็นมาของโบราณสถานเขาคอก

ในสมัยพระบาทสมเด็จพระจอมเกล้าเจ้าอยู่หัว มีกงสุลต่างชาติเข้ามาตั้งอยู่ในกรุงเทพมหานคร ในสมัยเมื่อไทยกับฝรั่งยังไม่สู้คุ้นกัน ถ้าเกิดโต้เถียงกันพวกกงสุลต่างชาติมักพูดว่า จะเรียกเรือรบเข้ามากรุงเทพมหานคร พระบาทสมเด็จพระจอมเกล้าเจ้าอยู่หัว รำคาญพระราชหฤทัยทรงพระดำริ ตั้งเมืองลพบุรีเป็นราชธานีสำรองเหมือน



อย่างสมเด็จพระนารายณ์ แต่มีความเห็นอีกฝ่ายหนึ่งว่า ควรตั้งที่เมืองนครราชสีมา จึงโปรดเกล้าฯ ให้พระบาทสมเด็จพระปิ่นเกล้าเจ้าอยู่หัวเสด็จขึ้นไปตรวจ แต่ทรงเห็นว่าเมืองนครราชสีมาเกินดารน้ำนัก พระองค์โปรดที่เขาคอกในแขวงเมืองสระบุรี จึงคิดทำที่มั่นที่เขาคอก สำหรับพวกพระบวรราชวังเป็นเหตุให้สร้างที่ประทับ ณ ตำบลสีทา (ปัจจุบันตำบลสองคอน) ริมแม่น้ำป่าสักใกล้กับเขาคอก (ตำบลท่าคล้อ) ตั้งแต่นั้นมา

ส่วนเขาคอกพระบาทสมเด็จพระปิ่นเกล้าเจ้าอยู่หัวทรงให้เป็นที่เลี้ยงช้าง เลี้ยงม้า เนื่องจาก




มีภูเขาล้อมรอบเหมือนคอกธรรมชาติ โดยมีหลวงยกกระบัตรโนรี นายอำเภอท่านแรกของอำเภอแก่งคอย ซึ่งเป็นเชื้อสายลาวเวียงจันทน์ เป็นผู้สร้างกำแพงเขาคอก เพื่อมิให้ช้าง และม้าหนีออกจากคอกได้ ปัจจุบันยังมีหลักฐานกำแพงเขาคอกตั้งเด่นสง่าอยู่หมู่ที่ ๓ ตำบลท่าคล้อ อำเภอแก่งคอย จังหวัดสระบุรี ซึ่งเป็น

สมบัติโบราณสถานแห่งเดียวของตำบลท่าคล้อ ที่องค์การบริหารส่วนตำบลท่าคล้อกำลังบูรณะให้เป็นแหล่งท่องเที่ยวต่อไป


## การเดินทาง

เดินทางจากอำเภอแก่งคอย มุ่งหน้า  
สู่ถนนทางหลวงชนบท หมายเลข ๓๒๒๓  
(แก่งคอย – แสลงพัน) ประมาณ ๑๕  
กิโลเมตร ถึงแยกบ้านท่าศาลา มุ่งหน้าตรงสู่  
ถนน สาย ส.ก. ๑๐๐๐๗ (บ้านท่าศาลา-หิน  
ซ้อน) ประมาณ ๓ กิโลเมตร เลี้ยวซ้ายเข้า  
ถนนภายในหมู่บ้าน เดินทางต่อไปอีก ๑  
กิโลเมตร มีป้ายบอกทางเข้า เลี้ยวซ้าย ตาม  
ถนนภายในหมู่บ้าน อีกประมาณ ๒.๕ กิโลเมตร ถึงโบราณสถานเขาคอก



GOOGLE MAP [14.675202, 101.012634](https://www.google.com/maps/place/14.675202,101.012634)

โบราณสถานเขาคอก



ถ่ายเมื่อวันที่ ๑๙ มกราคม ๒๕๖๑

## ถ้ำสะอาด

ที่ตั้งหมู่ที่ ๕ (บ้านคำใหญ่) ตำบลท่าค้อ

### ประวัติความเป็นมา

ถ้ำสะอาด เป็นถ้ำหินงอกหินย้อยที่เกิดขึ้นโดยธรรมชาติ โดยถ้ำสามารถเดินทะลุไปถึงด้านหลังถ้ำได้ ปัจจุบัน มีผู้ที่รักษาศีลภาวนามานำเพ็ญศีลอยู่เป็นประจำ

เนื่องจากภายในถ้ำมีความเย็นและสงบ



### การเดินทาง


เดินทางจากอำเภอแก่งคอย มุ่งหน้าสู่ถนนทางหลวงชนบท หมายเลข ๓๒๒๓ (แก่งคอย – แสงพัน) ประมาณ ๑๕ กิโลเมตร ถึงแยกบ้านท่าศาลา มุ่งหน้าตรงสู่ถนน สาย ส.ม.ก. ๑๐๐๐๗ (บ้านท่าศาลา-หินซ้อน) ประมาณ ๓ กิโลเมตร เลี้ยวซ้าย



เข้าถนนภายในหมู่บ้าน เดินทางต่อไป อีก ๑ กิโลเมตร มีป้ายบอกทางเข้า เลี้ยวซ้าย ตามถนนภายในหมู่บ้าน อีกประมาณ ๑ กิโลเมตร ถึงถ้ำสะอาด

GOOGLE MAP [14.682852, 101.004931](https://www.google.com/maps/place/14.682852,101.004931)

ถ้ำสะอาด



ถ่ายเมื่อวันที่ ๓๑ มกราคม ๒๕๖๑

## ประเพณี และวัฒนธรรม

### ประเพณีล่องแพไฟ บ้านไทยญ้อ

บ้านหาดสองแควเหนือ หมู่ที่ ๑ และบ้านหาดสองแควใต้ หมู่ที่ ๔ ตำบลท่าคล้อ

#### ประวัติความเป็นมา



งานประเพณีล่องแพไฟ ถือว่าเป็นประเพณีของชาวบ้านไทยญ้อ ลาวญ้อบ้านหาดสองแควมาแต่โบราณกาลประมาณ ปี พ.ศ. ๒๓๐ ไม่ปรากฏเป็นหลักฐานแน่นอน สันนิษฐานว่าเริ่มเมื่อตั้งหมู่บ้านประมาณ ๒๐๐ กว่าปีที่สืบทอดกันมาหลังจากออกพรรษาก่อนลอยกระทง งานประเพณีล่องแพไฟเป็น

พิธีกรรมอย่างหนึ่งของทางพระพุทธศาสนาที่ชาวบ้านไทยญ้อ ลาวญ้อบ้านหาดสองแควและหมู่บ้านใกล้เคียง ได้ยึดถือปฏิบัติสืบทอดกันมาแต่โบราณกาล ซึ่งสันนิษฐานว่าชาวบ้านหาดสองแคว ซึ่งได้อพยพมาจากเวียงจันทน์ และภาคอีสาน เรียกชาวบ้านที่อพยพมานี้เป็นภาษาพื้นบ้านว่า “ไทยญ้อ” และได้ นำประเพณีนี้มาตั้งแต่สร้างวัด ไม่ปรากฏหลักฐานว่าเกิดขึ้น พ.ศ. ๒๓๐ และสืบทอดกันมาตามลำดับจนถึงปัจจุบัน

งานประเพณีล่องแพไฟ จะปฏิบัติกันหลังออกพรรษา ก่อนวันลอยกระทงของทุกปี คนเฒ่าคนแก่จะพาชาวบ้านทำเป็นแพไม้ไผ่ กาบกล้วย ต้นกล้วย พร้อมด้วย ผลหมากรากไม้ต่างๆ แล้วนำไปลอยในแม่น้ำ \_แพไฟในสมัยโบราณหรือในอดีต หมายถึง เรือที่ทำด้วยต้นกล้วย ไม้ไผ่ หรือวัสดุอื่นๆ ที่ลอยน้ำได้ มีโครงสร้างเป็นรูปต่างๆ ตามต้องการ เมื่อมีการจุดไฟก็จะปรากฏเปลวไฟลุกเป็นรูปร่างตามโครงสร้างนั้นๆ





ต่อมาในปัจจุบัน ได้พัฒนาตามภูมิปัญญาชาวบ้าน จัดทำเป็นรูปทรงไทย ประดับประดาไปด้วยดอกไม้ไฟ จัดให้มีการแห่รอบหมู่บ้าน ตำบล และอำเภอ ตามถนนต่างๆ เพื่อเป็นการเผยแพร่ประเพณีของชาวบ้านไทยญ้อลาวญ้อบ้านหาดสองแคว

ประเพณีล่องแพไฟ เป็นพิธีกรรมตามคตินิยม หรือความเชื่อถือ จุดประสงค์ของประเพณีล่องแพไฟ พอสรุปได้ดังนี้คือ

๑. เพื่อบูชาพระเกศแก้วจุฬามณีบนสวรรค์ชั้นดาวดึงส์
๒. เพื่อบูชารอยพระพุทธรบาท ณ ฝั่งแม่น้ำนัมมะทานะที
๓. เพื่อขอขอบคุณแม่น้ำที่อำนวยประโยชน์ต่างๆ ให้แก่มนุษย์ชาติ
๔. เพื่อขอขมาต่อพระแม่ น้ำค้างคาที่ ทำสิ่งสกปรกหรือล่วงเกิน
๕. เพื่อลอยเคราะห์หรือสะเดาะเคราะห์
๖. เพื่อบูชาเทพเจ้าตามความเชื่อของตนเช่นแม่คงคา ผีบ้าน ผีเรือน เป็นต้น



### การเดินทาง

เดินทางโดยรถยนต์ส่วนตัว จากอำเภอแก่งคอย มุ่งหน้าสู่ถนนทางหลวงชนบท หมายเลข ๓๐๐๔ (แก่งคอย – หาดสองแคว) ประมาณ ๑๓ กิโลเมตร เลี้ยวซ้ายสามแยก บ่อมตำรวจบ้านหาดสองแคว อีกประมาณ ๓๐๐ เมตร

GOOGLE MAP [14.6833563,101.0427704,17z](https://www.google.com/maps/place/14.6833563,101.0427704,17z)



ประเพณีล่องแพไฟ



ถ่ายเมื่อวันที่ ๓ พฤศจิกายน ๒๕๖๑

## ประเพณีไหว้พระนอน

บ้านท่าคล้อใต้ หมู่ที่ ๙ ตำบลท่าคล้อ

ประวัติความเป็นมา

พระพุทธไสยาสน์ หลวงพ่อพระนอนศักดิ์สิทธิ์ ก่อสร้างขึ้นประมาณปี ๒๕๓๒ โดยมีนายพราหม์ทอง จากกรุงเทพมหานคร เป็นผู้ริเริ่มในการสร้าง เพื่อให้เป็นสิ่งศักดิ์สิทธิ์ คู่บ้านคูเมืองของชาวบ้านท่าคล้อ โดยผู้คนที่มากราบไหว้ขอพรและสำเร็จก็จะนำไปบอกต่อๆ กัน ซึ่งทำให้ มีผู้คนที่มากราบไหว้ตลอด ชาวบ้านบ้านท่าคล้อใต้ จึงจัดให้มี





ประเพณีไหว้พระนอน ในห้วงเดือนกุมภาพันธ์ ถึง มีนาคม ของทุกปี และเปิดให้สักการะบูชาทุกวัน

### การเดินทาง

เดินทางจากอำเภอแก่งคอย มุ่งหน้าสู่ถนนทางหลวงชนบท หมายเลข ๓๒๒๓ (แก่งคอย – แสลงพัน) ประมาณ ๑๐ กิโลเมตร วัดจะอยู่ทางซ้าย

# ไหว้พระนอน



# ผลิตภัณฑ์ในชุมชน

กลุ่มภาคผลิตภัณฑ์ที่ได้รับอนุญาตให้แสดงเครื่องหมายมาตรฐานผลิตภัณฑ์ชุมชน กับ ดอกไม้ประดิษฐ์จากวัสดุประเภท วัสดุ 25/2546



**ดอกวาง  
ลีลาเล็ก**

ร้อยละ 150.-



**ดอกวาง  
กุหลาบย่น**

ร้อยละ 150.-



**ช่อประธาน  
ลีลา**

ร้อยละ 30.-

**ช่อประธาน  
กุหลาบ**

ร้อยละ 40.-



**พานดอกไม้  
ประดิษฐ์**

ชุดละ 1,200.- (1 ชุด มี 2 พาน)  
มีหลายรูปแบบตามลูกค้าต้องการ



**พวงหรีด**

พวงละ 500.-



**ตระกร้าสาน**

เริ่มต้นที่ 400.- (ขึ้นอยู่กับขนาดและลาย)  
มีหลายรูปแบบตามลูกค้าต้องการ



**พรมเช็ดเท้า**

ชิ้นละ 25.-  
มีดละ 200.- (มี 10 ชิ้น)

## ที่พัก

### โรงแรมศุภาลัย ป่าสัก รีสอร์ท

จำนวนที่พัก ๑๑๔ ห้อง, ราคา ๑,๐๐๐ - ๖,๐๐๐ บาท



ที่ตั้ง ๗๙ หมู่ ๑ ถนนอดิเรกสาร ตำบลท่าศาลา อำเภอแก่งคอย จังหวัดสระบุรี ๑๘๑๑๐

โทร. ๐ ๓๖๒๐ ๐๖๓๐



ประกาศองค์การบริหารส่วนตำบลท่าคล้อ  
เรื่อง ประกาศใช้แผนท่องเที่ยวตำบลท่าคล้อ

\*\*\*\*\*

เพื่อให้เป็นไปตามพระราชบัญญัติและขั้นตอนการกระจายอำนาจให้แก่องค์กรปกครองส่วนท้องถิ่น พ.ศ.๒๕๔๒ องค์การบริหารส่วนตำบลท่าคล้อ ได้จัดทำแผนท่องเที่ยวตำบลท่าคล้อ เพื่อใช้เป็นเครื่องมือและกรอบทิศทางในการพัฒนาการท่องเที่ยวภายในตำบลท่าคล้อ อำเภอแก่งคอย จังหวัดสระบุรี นั้น

ดังนั้น เพื่อให้การส่งเสริมการท่องเที่ยวขององค์การบริหารส่วนตำบลท่าคล้อเป็นไปอย่างมีประสิทธิภาพ รวมทั้งให้หน่วยงานที่เกี่ยวข้องและประชาชนทั่วไปได้รับทราบข้อมูลการท่องเที่ยวภายในตำบลท่าคล้อ องค์การบริหารส่วนตำบลท่าคล้อ จึงประกาศใช้แผนท่องเที่ยวตำบลท่าคล้อ ให้ทราบโดยทั่วกัน ทั้งนี้สามารถขอดูหรือสอบถามเพิ่มเติมได้ที่ ศูนย์ข้อมูลข่าวสารองค์การบริหารส่วนตำบลท่าคล้อ ณ ที่ทำการองค์การบริหารส่วนตำบลท่าคล้อ เลขที่ ๘๙ หมู่ที่ ๘ ตำบลท่าคล้อ อำเภอแก่งคอย จังหวัดสระบุรี ๑๘๑๑๐ หรือทางเว็บไซต์ [www.thaklor.go.th](http://www.thaklor.go.th)

จึงประกาศมาให้ทราบโดยทั่วกัน

ประกาศ ณ วันที่ ๒๐ มิถุนายน พ.ศ.๒๕๖๕

ลงชื่อ

(นายทองยุทธ จันทร์กุล)

นายกองค์การบริหารส่วนตำบลท่าคล้อ

## คณะผู้จัดทำ

นายทงยุทธ จันทกุล	นายกองค์การบริหารส่วนตำบลท่าคล้อ	ที่ปรึกษา
นายเขมชาติ วิริยะพาณิชย์	ปลัดองค์การบริหารส่วนตำบลท่าคล้อ	ที่ปรึกษา
นางจันทิ สุทธิประภา	ผู้อำนวยการกองสวัสดิการสังคม	ที่ปรึกษา
จำสิบเอกอนุสรณ์ พระไธยะ	หัวหน้าสำนักปลัด	ที่ปรึกษา
นางสาวสมฤทัย พระวิจิตร	ผู้ช่วยเจ้าพนักงานธุรการ	ช่างภาพ/ผู้จัดทำ